

Møtereferat

Delprosjekt: Matrikkel, kart og oppmåling

Møtestad: Brannstasjonen i Brattvåg

Dato: 06.12.2017


Tid: kl. 09.30 – 14.30

Møteleiar: Per Anders Aure

Deltakarar:	Kommune/repr.
Per Anders Aure	<i>Ålesund</i>
Knut Helge Skare	<i>Ålesund</i>
Bent Leite	<i>Skodje</i>
Knut Berg	<i>Skodje</i>
Kjetil Grytten (ref.)	<i>Haram</i>
Haldor Lillebø	<i>Haram (tillitsvald)</i>
Sol Slinning	<i>Sandøy</i>
Kim Andre Breivik (forfall)	<i>Sandøy</i>
Beate Furstrand	<i>Ørskog</i>
Mari Sæter – Delprosjekt A4 (fra kl. 11:00)	<i>eKommune</i>
Sindre Rovde – Delprosjekt A4 (fra kl. 11:00)	<i>Skodje</i>

Saksliste:

1. Gjennomgang av møtereferat datert 30.11.2017. Per Anders gjennomgår notater som har blitt sendt med bakgrunn i møtereferat av 30.11.2017.
2. Tilbakemelding i forhold til punkt 2.4 i dette møtereferat om status på arbeidet frå den enkelte kommune. Ansvarlig i kvar kommune gir en statusrapport på arbeidet.
3. Per Anders orienterer frå møtet i Prosjektleiatarforum som vart halde den 24.11.2017 og internt notat som Per Anders har sendt med bakgrunn i det som her ble presentert.
4. Knut Helge informerer om arbeidsgruppa som er nedsett i forbindelse med kartforvaltningssystem.
5. Mari og Sindre frå nye Ålesund (kommer kl. 11.00) skal ha en arbeidsøkt med delprosjekt A8 om interessentane sine behov i nye Ålesund. Det er avsett ca. 2 timer til dette.
6. Vi gjennomgår framdriftsplanen og forbereder oss til nye arbeidsoppgåver.
7. Eventuelt.




Nye Ålesund kommune

Haram - Sandøy - Skodje - Ørskog - Ålesund

Referat og konklusjonar:


	Sak	Ansvar/ tidsfrist
1	<p>Gjennomgang av møtereferrat datert 30.11.2017. Per Anders gjennomgår notater som har blitt sendt med bakgrunn i møtereferrat av 30.11.2017.</p> <ul style="list-style-type: none">- Ingen merknader til møtereferratet	
2	<p>Tilbakemelding i forhold til punkt 2.4 i møtereferrat datert 30.11.2017 om status på arbeidet frå den enkelte kommune. Ansvarlig i kvar kommune gir en statusrapport på arbeidet.</p> <ul style="list-style-type: none">- Haram: Invitasjon til innbyggjarane om å foreslå nye vegnamn er annonsert på kommunen sin heimeside og informasjonsbrev er sendt til alle som har adresse langs dei aktuelle vegane. Kulturutvalet har mynde til å utarbeide endeleg forslag til vegnamn.- Ørskog: Invitasjon til innbyggjarane om å foreslå nye vegnamn er annonsert på kommunen sin heimeside og informasjonsbrev er sendt til alle som har adresse langs dei aktuelle vegane.- Skodje: Invitasjon til innbyggjarane om å foreslå nye vegnamn er annonsert på kommunen sin heimeside og informasjonsbrev er sendt til alle som har adresse langs dei aktuelle vegane.- Sandøy: : Invitasjon til innbyggjarane om å foreslå nye vegnamn er annonsert på kommunen sin heimeside. Namnenemnda (Sogenemnda) er i ferd med å utarbeide forslag til vegnamn.- Ålesund: Invitasjon til innbyggjarane om å foreslå nye vegnamn er annonsert på kommunen sin heimeside. Informasjon om arbeidet med nye vegnamn er sendt ut til bydelsutvalga. Det er også informert om saka i møte med bydelsutvalga. Bydelsutvalga har starta sitt arbeid med å foreslå nye vegnamn.- Siste frist for endelig vegnamnlisteforslag frå kommunane må sendast til namnekonsulentane innan 1 mai. Legg inn forslag til vegnamn i vegnamnlista så snart disse er foreslått. Om det skjer «vegnamnekollisjonar» mellom kommunane tar delprosjektet ein intern diskusjon på dette.	



Nye Ålesund kommune

Haram - Sandøy - Skodje - Ørskog - Ålesund

3	<p>Per Anders orienterer frå møtet i Prosjektlearforum som vart halde den 24.11.2017, og internt notat som er sendt til Anne Berit med bakgrunn i det som her ble presentert.</p> <ul style="list-style-type: none">- Per Anders informerte om og delte ut internt notat om ekstramidlar til dekning av arbeidet som delprosjekt A8 utfører.	
4	<p>Knut Helge informerer om arbeidsgruppa som er oppnemnt i forbindelse med nytt kartforvaltningssystem.</p> <ul style="list-style-type: none">- Knut Helge informerte om det første møtet i arbeidsgruppa, den 24.11.2017, som skal utarbeide kravspesifikasjon for innkjøp av forvaltningsløsning for kartdata i Nye Ålesund kommune, sjå referat frå møtet.	
5	<p>Mari og Sindre frå delprosjekt A4 i Nye Ålesund gjennomførte ei arbeidsøkt med delprosjekt A8 om interessentane sine behov i Nye Ålesund. Det er satt av ca. 2 timer til dette. Delprosjekt A8 fikk positiv tilbakemelding frå disse på måten vi jobbar og forslag til løysingar på forskjellige problemstillingar.</p> <ul style="list-style-type: none">- Sjå PowerPoint-presentasjon	
6	<p>Vi gjennomgår framdriftsplanen og forbereder oss til nye arbeidsoppgåver.</p> <ul style="list-style-type: none">- Denne saka vert utsatt til neste møte den 25. januar 2018	
7	<p>Eventuelt</p> <p>Kartforvaltning:</p> <ul style="list-style-type: none">- Det bør snarast utarbeidast ein kalkyle for investeringskostnader for innkjøp av nytt kartforvaltningssystem i Nye Ålesund kommune- Det bør utarbeidast eit oppsett for fordeling av kostnader for etablering og drift av felles kartforvaltningssystem for Nye Ålesund kommune i perioden oktober 2018 og ut 2019.- Alle kommunar må snarast sjekke oppseiingstid på eige kartforvaltningssystem, og dette meldes det tilbake om på neste møte. Alle er einige om at det er greitt med ein «overlapp» av system ut 2018. Oppseiingstid i forhold til system blir å ta opp på neste møte.	<p>Knut Helge</p> <p>Alle</p>



Nye Ålesund kommune

Haram - Sandøy - Skodje - Ørskog - Ålesund

5.6	<p>Kretsdata:</p> <p>Det skal haldast val for Nye Ålesund hausten 2019. Ein får då ein situasjon der ein person vil vere registrert under grunnkrets og skulekrets for dei fem kommunane i «gamle Ålesund» og valkrets for Nye Ålesund. Statens kartverk skal kontaktast for å høyre om mogleg konflikhtar ved dette.</p> <p>Svar frå Kartverket:</p> <ul style="list-style-type: none">- <i>Siden valget i 2019 blir spesielt, må nok kommunen innføre valgkretser som om de allerede er sammenslått. Vi har et samarbeid med Valgdirektoratet hvor vi diskuterer nettopp dette, men kommunen gjør i alle fall ikke noe feil hvis de sørger for at kommunene som skal slå seg sammen ikke har like valgkretsnumre. De må huske å vedta ny nummerinndeling og melde inn endringene til oss innen 31. mars 2019.</i>- Kjetil Grytten tar kontakt med formannskapssekretær Elin Moen i Haram kommune/Nye Ålesund for om mulig å avklare framgangsmåte/løysing på nye nummer på valkretsar i dei fem kommunane.	Kjetil
5.8	<p>Lokal adresseføreskrift. Ørskog kommune har lokal adresseføreskrift. Denne lyt opphevast i frå 01.01.2020. Det skal sjekkast kva prosedyrar dette lyt følgje.</p> <ul style="list-style-type: none">- Beate følgjer opp denne saka.	Beate
5.9	<p>Det skal lagast utkast til ROS analyse for prosjektarbeidet til neste møte i Sandøy.</p> <ul style="list-style-type: none">- Sol har utarbeidd forslag til ROS-analyse. Dokumentet ligg under menyvalet «Usikkerhet» i prosjektportalen for Nye Ålesund.	Sol