

Nye Ålesund kommune

Haram - Sandøy - Skodje - Ørskog - Ålesund

Under punkt 3 bedt om at bedt om at leder tar opp Møtereferat

Delprosjekt: Delprosjekt A8; Matrikkel, kart og oppmåling

Møtestad: Skodje Rådhus

Dato: 25.01.2018


Tid: 09.30- 15.00

Møteleiar: Per Anders Aure

Deltakere:	Kommune/repr.
Per Andres Aure	Ålesund
Knut Helge Skare	Ålesund
Kjetil Grytten	Haram
Sol Slinning	Sandøy
Kim Andre Breivik	Sandøy
Bent Leite	Skodje
Knut Berg	Skodje
Beate Furstrand	Ørskog
Halldor Lillebø	Tillitsvalgt
Wenche Mork	Kartverket
Sverre Steinnes	Kartverket

Saksliste:

- 1. Godkjenning av møtereferat frå møte den 06.12.2017 i Brattvåg**
- 2. Endring av gatenamn – Statusrapport frå alle kommunane**




Nye Ålesund kommune

Haram - Sandøy - Skodje - Ørskog - Ålesund

3. Informasjon om utforming av kravspesifikasjon til nytt kartforvaltningssystem
4. Kommunesamanslåing – anbefalte gardsnummer – e-post frå Kartverket
5. Kartverket informerer om
 - Kommunereform Matrikkelfaget
 - Praktiske oppgåver for kommunane
6. Eventuelt

Referat og konklusjoner:


	Sak	Ansvar/ tidsfrist
1	Gjennomgang av referat frå møte den 06.12.2017 - Ingen merknader til møtereferatet	
2	Endring av gatenamn – statusrapport frå kommunane <ul style="list-style-type: none">• Ålesund: Bydelsutvala fremmer forslag om eit namn pr veg. 5 bydelsutval er berørt. 3 har hatt møte pr dato, det gjenstår to, det siste har møte den 30.01.18. Namneforslaga er kvalitetssikra av administrasjonen. Namneforslaga frå bydelsutvala vert sendt språkrådet til uttale.• Ørskog: Namnenemda har møte tysdag 30.01.18 og velgjer eit namn pr. veg. Det vert gjennomført ei offentleg høyring og framlegg til nye namn vert sendt språkrådet.• Haram: Kulturutvalet velgjer eit namn pr.veg. Kulturutvalet har møte tysdag 30.01.18.• Sandøy: Namnenemda har møte den 25.01.18 og velgjer eit namn pr.veg. Forslaget vert sendt til språkrådet for uttale.• Skodje: Namnenemda hadde møte den 24.01.18 og handsama innkomne framlegg. Enkelte vegar hadde fleire forslag til namn. Det vart vedtatt å legge ut til høyring alle framlegg til vegnamn som ikkje hadde namnelikheit med	



Nye Ålesund kommune

Haram - Sandøy - Skodje - Ørskog - Ålesund


	<p>Per Andres utarbeider eit notat/søknad om midlar til finansiering av kartforvaltningssystem til Fellesnemnd for Nye Ålesund.</p>	<p>Per Anders</p>
4	<p>Kommunesamanslåing – anbefalte gardsnummer</p> <p>Kartverket har sendt brev til all kommunane med forslag til nye gardsnummerserier for kommunen.</p> <p>Forslaget går ut på at Ålesund bruker dagens gardnummerserier</p> <p>Haram får ny gardsnummerserie 303 -481</p> <p>Skodje får ny gardsnummerserie 502 -568</p> <p>Ørskog får ny gardsnummerserie 570 – 609</p> <p>Sandøy får ny gardsnummerserie 701 – 716</p> <p>Forslaget frå Kartverket vart drøfta. Ørskog er i Kartverket sitt forslag fått ein nummerserie som er ein vidareføring frå Skodje.</p> <p>Ørskog må vurdere om det er ønskeleg med ein ny nummerserie dvs. 670 -709. Dette for følgjer for Sandøy så det må avklarast i fellesskap. Når slik avklaring foreligger gis det beskjed til Per Anders.</p> <p>Sandøy må rydde i matrikkelen. Dette gjeld gårdsnummer 2207.</p> <p>Per Anders avklarar med prosjekteier om Prosjekt A8 kan sende ein felles søknad til Kartverket for alle kommunene. Frist for slik søknad er sett til 03.04.2018</p>	<p>Beate/Sol</p> <p>Sol</p> <p>Per Anders</p>
5	<p>Orientering frå Kartverket</p> <p>Wenche Mork og Sverre Steinnes viste en Power-point presentasjon som Kartverket nytta i møte med rådmenn, ordførar og teknisk sjef i Nye Ålesund kommune på Sjøholt den 18.01.2018. Presentasjonen ligg i prosjektportalen.</p> <p><i>Gardsnummerserier</i></p> <p>Det er ikkje nødvendig med varsling til alle grunneigarar. Det er tilstrekkelig med å orientere om endringa i aviser, på kommunen sin nettside eller Facebook.</p> <p>Ein bør bruke kommunikasjonsrådgivar i nye Ålesund til dette arbeidet.</p>	



Nye Ålesund kommune

Haram - Sandøy - Skodje - Ørskog - Ålesund

	<p><i>Adresser</i></p> <p>Når alle nye vegnamn er vedtatt må adressekodane for alle vegar endrast. Dette bør gjerast maskinelt og Kartverket kan bistå kommunane i dette arbeidet.</p> <p>Nye adressekoder må vere gitt før samanslåing av kommunane.</p> <p><i>Vegnett</i></p> <p>Kjetil og Sverre Steinnes avklarar om det er mogeleg med ei maskinell oppdatering av vegkoder i vegnett eller om det må gjerast manuelt.</p> <p><i>Kretsar</i></p> <p>Likenamn og nr på kretsane skal ikkje førekome.</p> <p>Endring av kretsnummer vert gjort av kommunane administrativt.</p> <p>Endring av grunnkrets – Vedtaksmynde SSB</p> <p>Endring av skolekrets/valgkrets – Vedtaksmynde kommunestyre</p> <p>Endring av kirkesogn – Vedtaksmynde bispedømmerådene</p> <p>Valgkretser må være avklart og vedtatt samt ført i matrikkelen innen 31.03.2019 og meldes kartverket.</p> <p><i>Avvikslistar</i></p> <p>Kartverket har utarbeida avvikslistar over avvik i matrikkel/grunnbok som må rettast før samanslåinga. I samband med kvalitetsheving av matrikkelen er det utarbeida avvikslistar som ein bør rette. Listene ligg i prosjektportalen for kvar kommune.</p> <p>Det vert laga til eit rekneark med oversikt over alle avvikslistar for kvar kommune. Etter kvart som listene vert sjekka ut vert dette registert i reknearket.</p> <p>Følgjande er ansvarleg for å følgje opp dette arbeidet:</p> <p>Ålesund</p>	<p>Kjetil</p> <p>Per Anders</p> <p>Per Anders</p>
--	---	---



Nye Ålesund kommune

Haram - Sandøy - Skodje - Ørskog - Ålesund

	<p>Skodje Ørskog Sandøy Haram</p> <p>Utgåtte bygg Utgåtte bygg (revet/brent) blir ikkje med i ny kommune men blir liggande i dei gamle kommunane. Dersom bygg registrert som revet/brent er beståande bygg må dette rettast i matrikkelen før samanslåinga.</p>	<p>Bent Beate Sol Kjetil</p>
6	Eventuelt	
6.1	Lokal adresseforskrift. Ørskog kommune har lokal adresseforskrift som må opphevast før 01.01.2020. Ørskog kommunestyre har vedtaksmynde	Beate
6.2	Notat vedr. endring av adressenamn frå kommuneadvokaten vert lagt ut i prosjektportalen	Per Anders
6.3	Det skal gjennomførast eit møte med Helge Veum som er ansett som IT konsulent i nye Ålesund kommune om kartforvaltningsystemet den 06.02.2018 kl. 09-11.00. Dersom nokon i prosjektgruppa er interessert i å delta på møte ta kontakt med Per Anders i løpet av veke 5	Alle
6.4	Nytt Møte: Sandøy : Torsdag 08.03.2018 kl.10 – 15.00	